



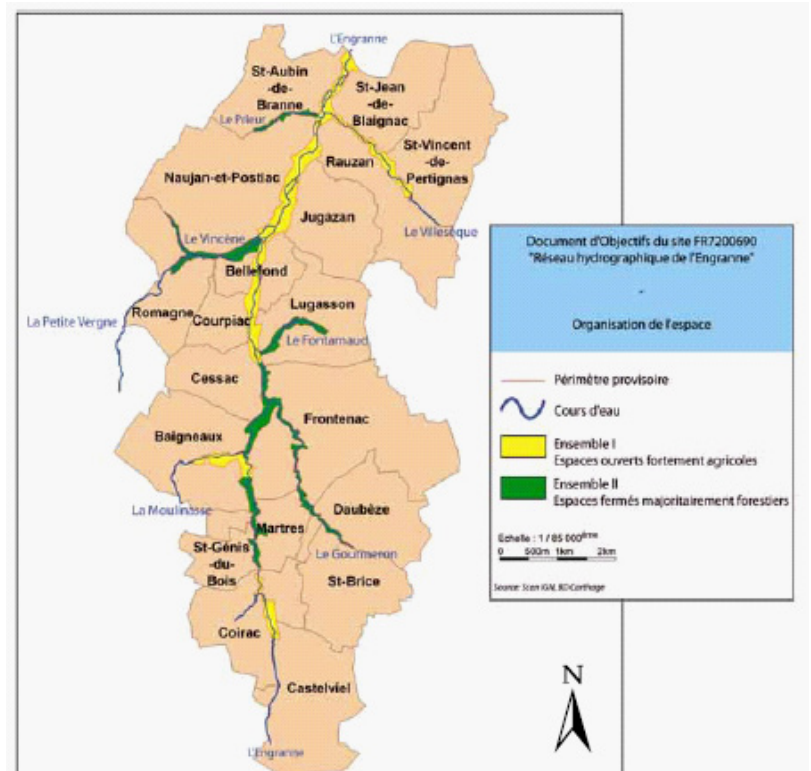
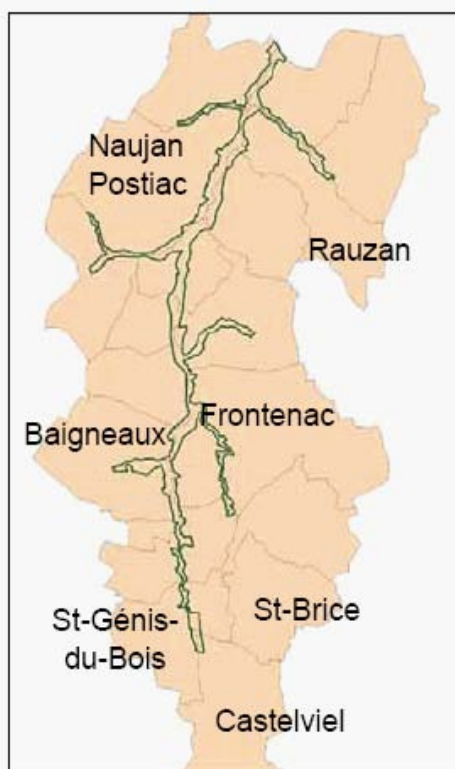
# Elaboration du document d'objectifs du site *Natura 2000* FR7200690



## Réseau hydrographique de l'Engranne

### Contexte :

Le réseau hydrographique de l'Engranne ayant été proposé pour intégrer le réseau Natura 2000 en tant que Zone Spéciale de Conservation, il doit être pourvu d'un document d'objectifs (DOCOB) pour pouvoir faire l'objet d'une gestion durable.



Δ Localisation du site et organisation de l'espace sur le périmètre

### Objectifs :

Doter le site Natura 2000 d'un document de gestion pragmatique, adapté aux réalités locales et concerté avec les acteurs locaux afin que le plus grand nombre y adhère.

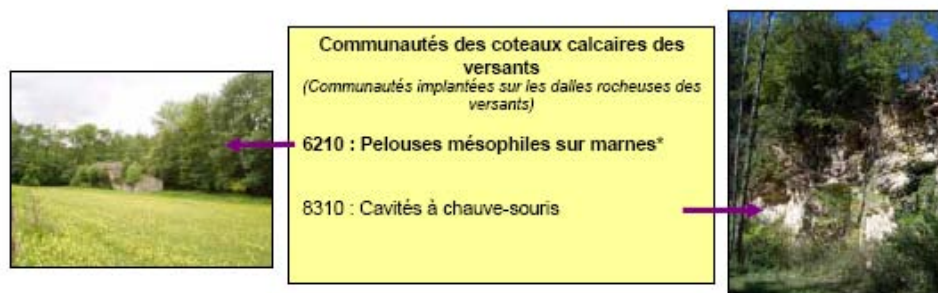
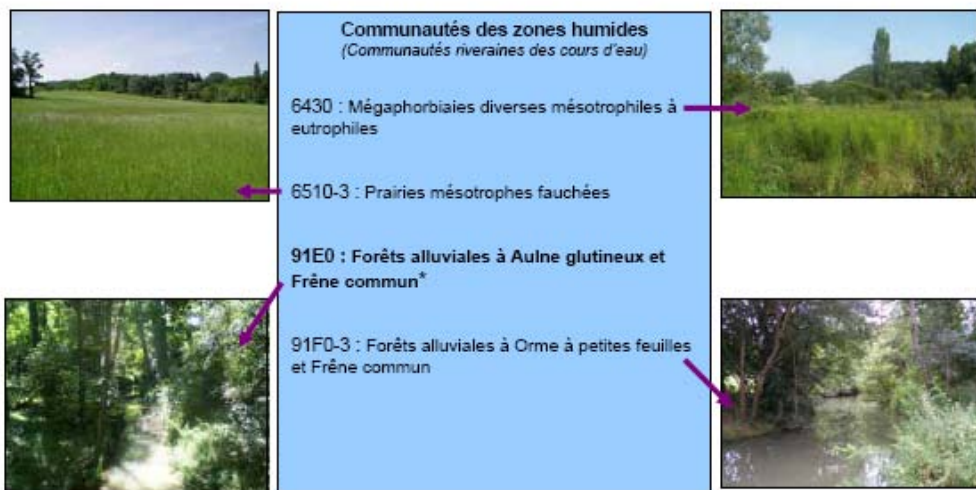
Ce document doit dresser un état des lieux écologique et socio-économique précis du secteur, préciser le périmètre Natura 2000, dégager des enjeux de conservation et des objectifs opérationnels qui doivent se traduire dans des actions à mettre en œuvre par contrat (mesures agro-environnementales territorialisées, contrats Natura 2000, Charte Natura 2000).

# Résultats :

Le site Natura 2000 couvre une surface de 628 ha (élargissement du périmètre initial). Le DOCOB validé par le comité de pilotage est animé par la Chambre d'agriculture de la Gironde.

La concertation avec les acteurs locaux menée lors de l'élaboration du document et la publicité faite autour de cet outil de développement durable au plan local ont entraîné une bonne dynamique de participation de la population et des élus. Aujourd'hui, la charte Natura 2000 a fait l'objet d'engagements contractuels et des contrats Natura 2000 ont été signés.

Le technicien rivière du syndicat proche des acteurs locaux maintient, avec l'animateur du site, une dynamique de gestion et de suivi du site.



◁ Identification des habitats d'intérêt communautaire

## ∇ Tableau synthétisant les actions de gestion définies sur le site

| Thème              | Code Action  | Libellé   |
|--------------------|--|---|
| Gestion Entretien  | GE1.1  | Programme de gestion des berges et du lit   |
|                    | GE1.2  | Réduction de l'utilisation des phytosanitaires et de la fertilisation azotée                  |
|                    | GE1.3  | Réduction de la fertilisation azotée et des phytosanitaires y compris herbicides              |
|                    | GE1.4  | Gestion extensive des prairies pâturées   |
|                    | GE1.5  | Protection des milieux prairiaux fragiles vis-à-vis du pâturage                               |
|                    | GE1.6  | Gestion extensive des prairies de fauche  |
|                    | GE1.7  | Gestion adaptée des haies et des fossés   |
|                    | GE1.8  | Réhabilitation des haies dégradées  |
|                    | GE1.9  | Entretien adapté des haies  |
|                    | GE1.10   | Programme de traitements des rejets domestiques et industriels sur le bassin versant          |
|                    | GE1.11   | Programme de revégétalisation des berges  |
|                    | GE2.1  | Reconnexions localisées de zones humides avec les cours d'eau                                 |
|                    | GE2.2  | Positionner de manière pertinente un couvert en gel amélioré                                  |
|                    | GE2.3  | Entretien des milieux semi-ouverts par gyrobroyage  |
|                    | GE2.4  | Entretien des milieux ouverts et semi-ouverts par la fauche                                   |
|                    | GE2.5  | Entretien des milieux ouverts par la fauche et le pâturage                                    |
|                    | GE2.6  | Maintien de l'ouverture des pelouses mésophiles par le pâturage extensif                      |
|                    | GE3.1  | Chantiers d'élimination d'espèces végétales aquatiques et terrestres envahissantes            |
| GE3.2              | Mise en place d'une action de lutte contre les populations de Vison d'Amérique |   |
| Travaux Equipement | TU1.1  | Aménagements des ouvrages de franchissement routier et de leurs abords pour le Vison d'Europe |
|                    | TU2.1  | Aménagements des sites de gîte en faveur des chiroptères                                      |
|                    | TU3.1  | Aménagement d'abreuvoirs pour bovins et équins  |

| Thème                 | Code Action   | Libellé   |
|-----------------------|---|---|
| Suivis Etudes         | SE1.1   | Programme de suivi de la qualité des eaux   |
|                       | SE2.1   | Suivi cartographique de l'évolution des complexes riverains des bords de cours d'eau (boisements alluviaux et mégaphorbiaies) |
|                       | SE2.2   | Suivi de l'état de conservation des milieux ouverts (prairies de fauche et pelouses mésophiles)                               |
|                       | SE2.3   | Améliorer les connaissances sur les chiroptères et leurs modalités d'utilisation du périmètre et de ses abords                |
|                       | SE2.4   | Améliorer les connaissances sur les peuplements piscicoles  |
|                       | SE2.5   | Suivi des espèces végétales envahissantes   |
|                       | SE3.1   | Création d'une base de données sur les morts accidentelles  |
|                       | SE3.2   | Améliorer les connaissances sur l'utilisation du site par la Cistude d'Europe   |
|                       | SE3.3   | Inventaires complémentaires sur les invertébrés aquatiques  |
| Pédagogie Information | PI2.1   | Aménagements visant à informer les usagers pour limiter leur impact sur les Chiroptères                                       |
|                       | PI3.1   | Sensibilisation des industriels sur la gestion des bassins de décantation   |
|                       | PI3.2   | Sensibilisation des propriétaires de moulins à la gestion des manoeuvres d'ouvrages   |
|                       | PI3.3   | Formation des pêcheurs à la reconnaissance du Toxostome   |
| PI3.4                 | Informer, sensibiliser, former les usagers à la reconnaissance des espèces animales envahissantes |   |

Maître d'ouvrage : Syndicat Intercommunal mixte des eaux de l'Engranne et de la Gamage